


COMUNE DI OSILO

PROVINCIA DI SASSARI

VARIANTE AL PIANO PARTICOLAREGGIATO DEL CENTRO STORICO ZONA A1

REGIONE AUTONOMA DELLA SARDEGNA
CANTIERI E SERVIZI
PUBBLICITÀ, PUBBLICITÀ, SPETTACOLI E SPORT
GRAFICO N. 88
Per il provvedimento emanato ai sensi della Legge
22-6-1992, n. 1497 vedi grafico numero 1100.



Dott. Arch. Pier Paolo Ganadu

Piazza Castello, 11 - tel. 079/23.57.97


| | |
|--------------------------|-----------------------------------------------------------|
| Tavola n. | Elaborato: |
| 4. 28.1 | ISOLATO 28: SCHEDE NORMATIVE PARTE PRIMA |

| | | | |
|--------|------------------|-------|-------|
| Scala: | Data: Ottobre 96 | Agg.: | Agg.: |
|--------|------------------|-------|-------|

Il Progettista

Il Sindaco


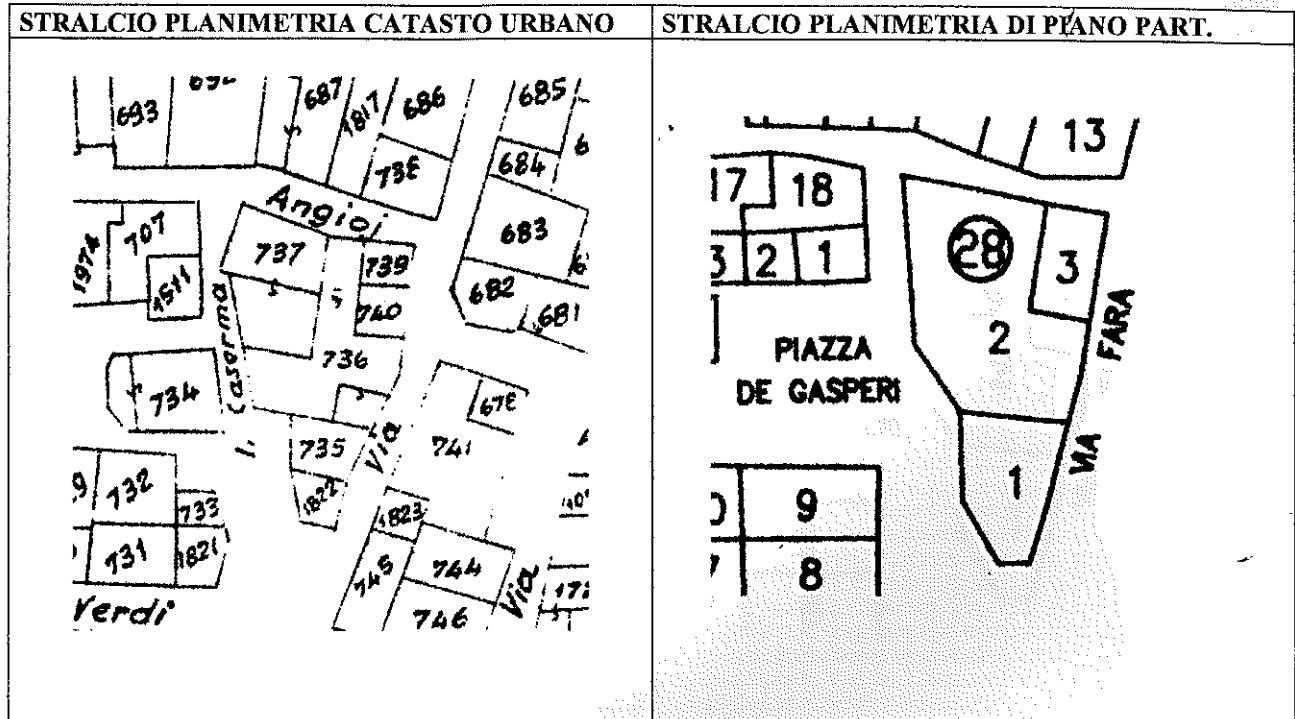
Il Capo Ufficio Tecnico




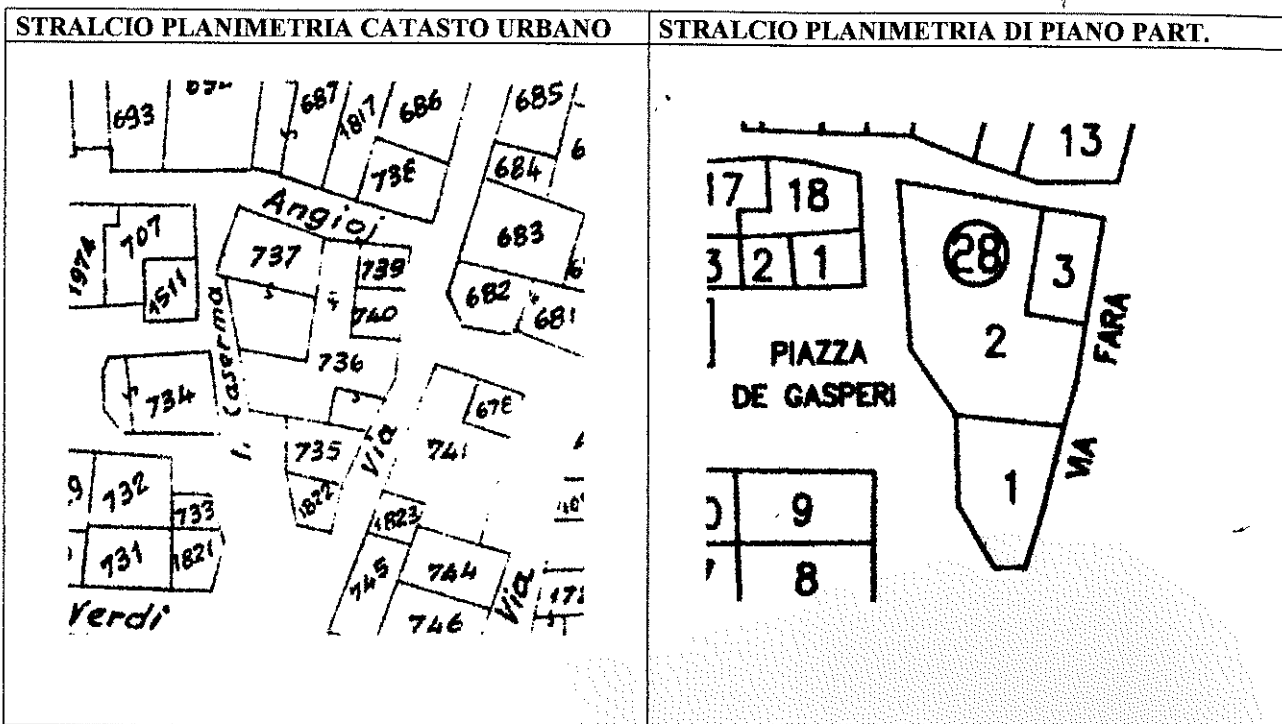
IL RESPONSABILE
DELL'UFFICIO TECNICO
(Geom. ANTONIO PINTUS)

Antonio Pintus

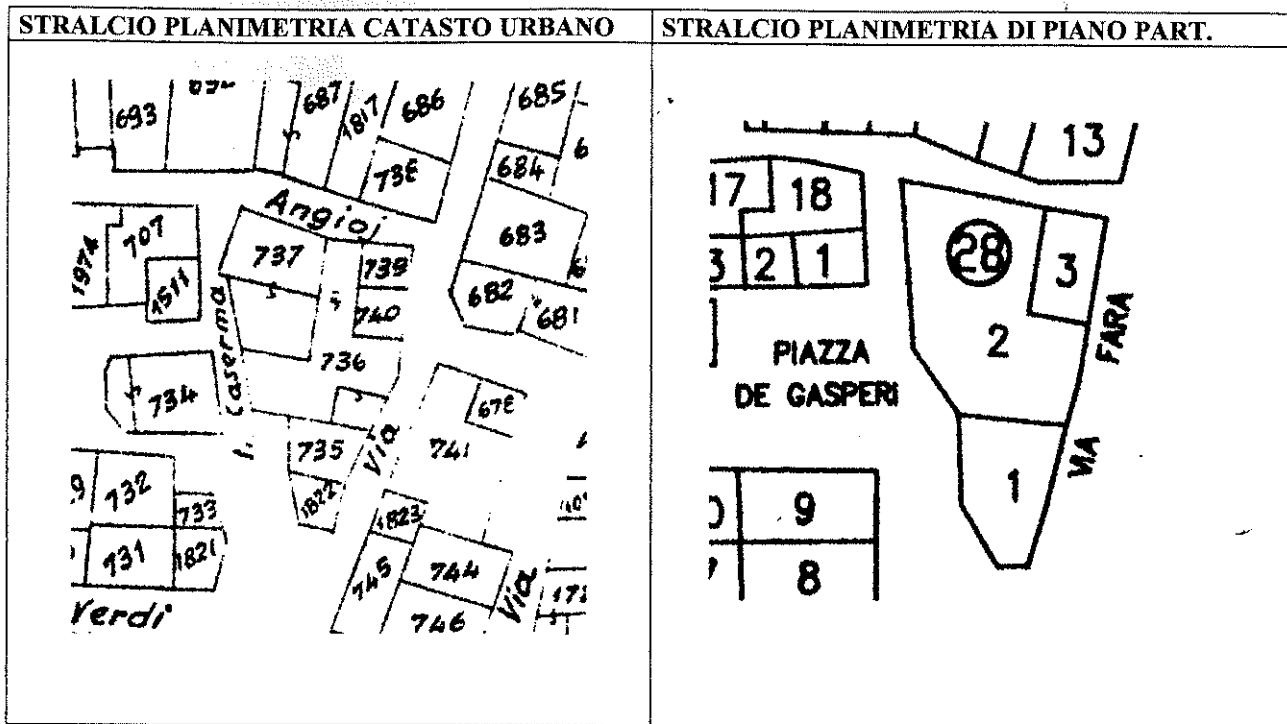
| | | | |
|--------------------------------------------------------------------------------------------------|-----------------|---------------|--------------|
| ZONA A 1 | SCHEDA N. 28.01 | ISOLATO N. 28 | UNITA' N. 01 |
| UBICAZIONE UNITA': Piazza De Gasperi n. 7-2 | | | |
| DATI CATASTALI: TERRENI - Foglio 71 - Mappale 735-1822- FABBRICATI - Foglio 71A Mappale 735-1822 | | | |



| | | | |
|-----------------------------------------------------------------------------------------------------------|-----------------|---------------|--------------|
| 2ZONA A 1 | SCHEDA N. 28.02 | ISOLATO N. 28 | UNITA' N. 02 |
| UBICAZIONE UNITA': via Fara n. 4 Piazza De Gasperi n. 5-6 via Angioj n. 13 | | | |
| DATI CATASTALI: TERRENI - Foglio 71 - Mappale 737-2158-2159-5000- FABBRICATI - Foglio 71A Mappale 737-736 | | | |

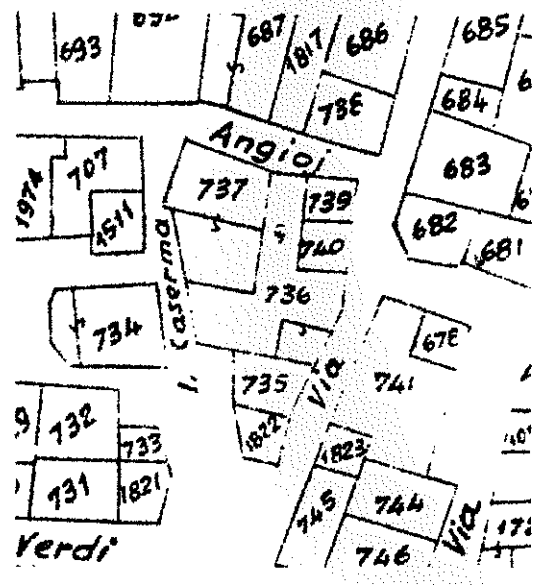


| | | | |
|-----------------------------------------------------------------------------------------------------------|-----------------|---------------|--------------|
| 2ZONA A 1 | SCHEDA N. 28.02 | ISOLATO N. 28 | UNITA' N. 02 |
| UBICAZIONE UNITA': via Fara n. 4 Piazza De Gasperi n. 5-6 via Angioj n. 13 | | | |
| DATI CATASTALI: TERRENI - Foglio 71 - Mappale 737-2158-2159-5000- FABBRICATI - Foglio 71A Mappale 737-736 | | | |

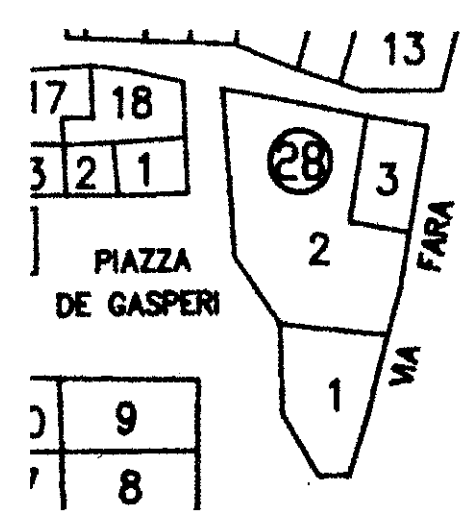


| | | | |
|------------------------------------------------------------------------------------------------|-----------------|---------------|--------------|
| 2ZONA A 1 | SCHEDA N. 28.03 | ISOLATO N. 28 | UNITA' N. 03 |
| UBICAZIONE UNITA': via Fara n. 6-8 | | | |
| DATI CATASTALI: TERRENI - Foglio 71 - Mappale 739-740- FABBRICATI - Foglio 71A Mappale 739-740 | | | |

STRALCIO PLANIMETRIA CATASTO URBANO



STRALCIO PLANIMETRIA DI PIANO PART.



DOCUMENTAZIONE FOTOGRAFICA

